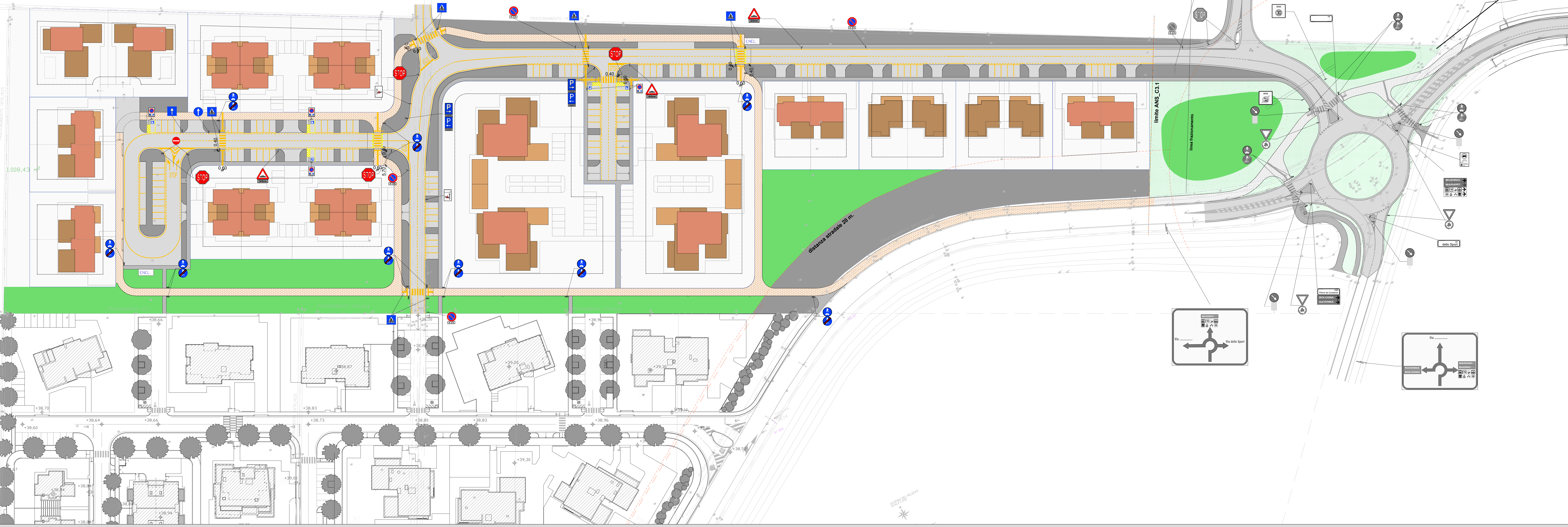
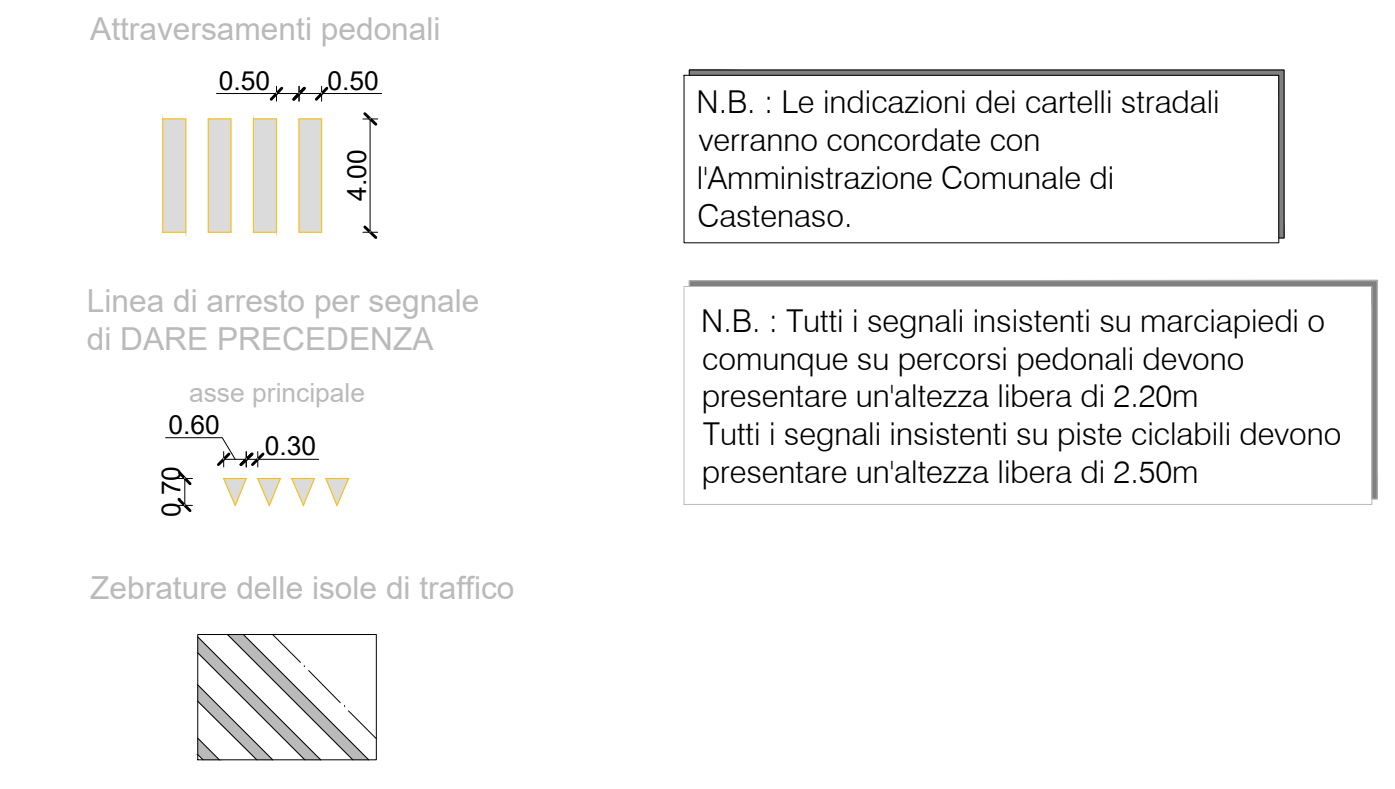


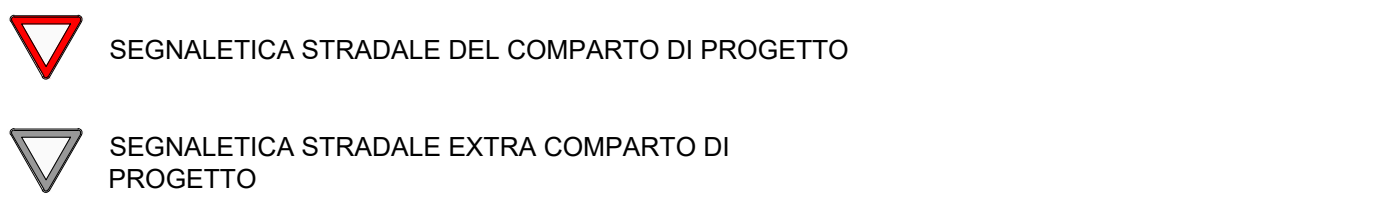
PREDISPOSIZIONE
ACCESSO PROPRIETÀ
PRIVATA ESISTENTE



DIMENSIONI SEGNALETICA ORIZZONTALE

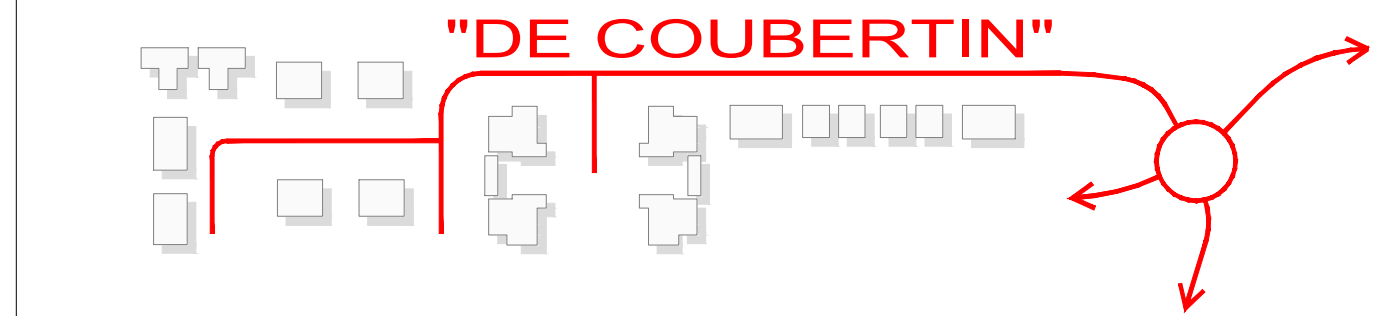


LEGENDA SEGNALETICA VERTICALE




 **COMUNE DI CASTENASO**
PROVINCIA DI BOLOGNA

**PIANO URBANISTICO ATTUATIVO
DI INIZIATIVA PRIVATA COMPARTO:**



SOGGETTO ATTUATORE
Castenaso Immobiliare s.r.l.

PROGETTO VIABILITA':

Direttore tecnico:
Ing. Mario Chini (Albo Ingegneri BO - 4776/A)
Ing. Giorgio Fantini (Albo Ingegneri BO - 6145/A)
Gruppo di lavoro:
Ing. Cristina Dei
Ing. Antonio Rovito

PROGETTO ARCHITETTONICO:
Ing. Luca Maggi Arch. William Berti

DATA: 16 maggio 2022	ELABORATO: C.17	OGGETTO: SCHEMA RETE STRADALE - SEGNALETICA STRADALE
--------------------------------	---------------------------	--